



**КОМИТЕТ ИМУЩЕСТВЕННЫХ ОТНОШЕНИЙ  
АДМИНИСТРАЦИИ ПЕРМСКОГО МУНИЦИПАЛЬНОГО ОКРУГА**

**РЕШЕНИЕ**

о размещении объектов № 1661

Пермский край  
Пермский округ

14.07.2023

Комитет имущественных отношений администрации Пермского муниципального округа разрешает Акционерному обществу «Газпром газораспределение Пермь» (ИНН 5902183841, ОГРН 1025900512670, почтовый адрес: 614000, г. Пермь, ул. Петропавловская, 43)

размещение объекта «газопровод давлением до 1.2 Мпа, для размещения которого не требуется разрешения на строительство».

на землях государственная собственность на которые не разграничена.

на срок 1 год с 14.07.2023г. по 13.07.2024г.

Местоположение: Пермский край, Пермский муниципальный округ, д. Болгары, ул. Деревенская, к дому 22.

Приложение: схема предполагаемых к использованию земель или части земельного участка.

Особые условия использования:

- 1) При установке газопровода учесть параметры ширины проезда улично-дорожной сети, во избежание сужения полосы отвода дороги.
- 2) При условии получения разрешения на производство земляных работ.

Заместитель председателя комитета,  
начальник отдела муниципального  
земельного контроля



М.В. Королева  
(подпись, печать)

М.В. Королева

# Схема предполагаемых к использованию земель или части земельного участка

Объект: Газопровод давлением до 1,2 Мпа, для размещения которого не требуется разрешения на строительство  
 Местоположение: расположенных по адресу: Пермский край, м.о. Пермский, д. Болгары, ул. Деревенская, к дому 22 Каталог координат, м

Площадь земель или части земельного участка, кв.м.: 1106

Категория земель: земли населенных пунктов

Вид разрешенного использования: -

Описание границ смежных землепользователей:

От точки н1 до точки н2 - земельный участок с кадастровым номером 59:32:0710001:1416

От точки н2 до точки н3 - земельный участок с кадастровым номером 59:32:0710001:1015

От точки н3 до точки н4 - земли общего пользования

От точки н4 до точки н5 - земельный участок с кадастровым номером 59:32:0710001:1684

От точки н5 до точки н7 - земельный участок с кадастровым номером 59:32:0710001:149

От точки н7 до точки н8 - земли общего пользования

От точки н8 до точки н11 - земельный участок с кадастровым номером 59:32:0710001:1137

От точки н11 до точки н18 - земли общего пользования

От точки н18 до точки н19 - земельный участок с кадастровым номером 59:32:0710001:1655

От точки н19 до точки н20 - земельный участок с кадастровым номером 59:32:0710001:1656

От точки н20 до точки н1 - земли общего пользования

№ точки границы	X	Y
н1	500666.47	2208223.67
н2	500657.99	2208225.44
н3	500631.83	2208195.80
н4	500609.36	2208165.68
н5	500601.41	2208147.13
н6	500586.75	2208136.92
н7	500583.83	2208139.77
н8	500581.35	2208137.94
н9	500583.01	2208136.33
н10	500582.27	2208135.65
н11	500577.69	2208131.41
н12	500582.16	2208125.40
н13	500591.62	2208132.34
н14	500591.56	2208132.36
н15	500596.31	2208137.92
н16	500606.87	2208146.47
н17	500613.27	2208154.95
н18	500614.56	2208156.35
н19	500627.03	2208171.97
н20	500640.69	2208189.08
н1	500666.47	2208223.67

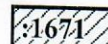
### Условные обозначения:



- предполагаемый участок земель, на которых планируется размещение объекта

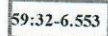


- границы и номер земельного участка, сведения о которых внесены в ЕГРН



- границы и номер объекта капитального строительства, сведения о которых внесены в ЕГРН

- граница кадастрового квартала



- зоны с особыми условиями использования территории, сведения о которых внесены в ЕГРН

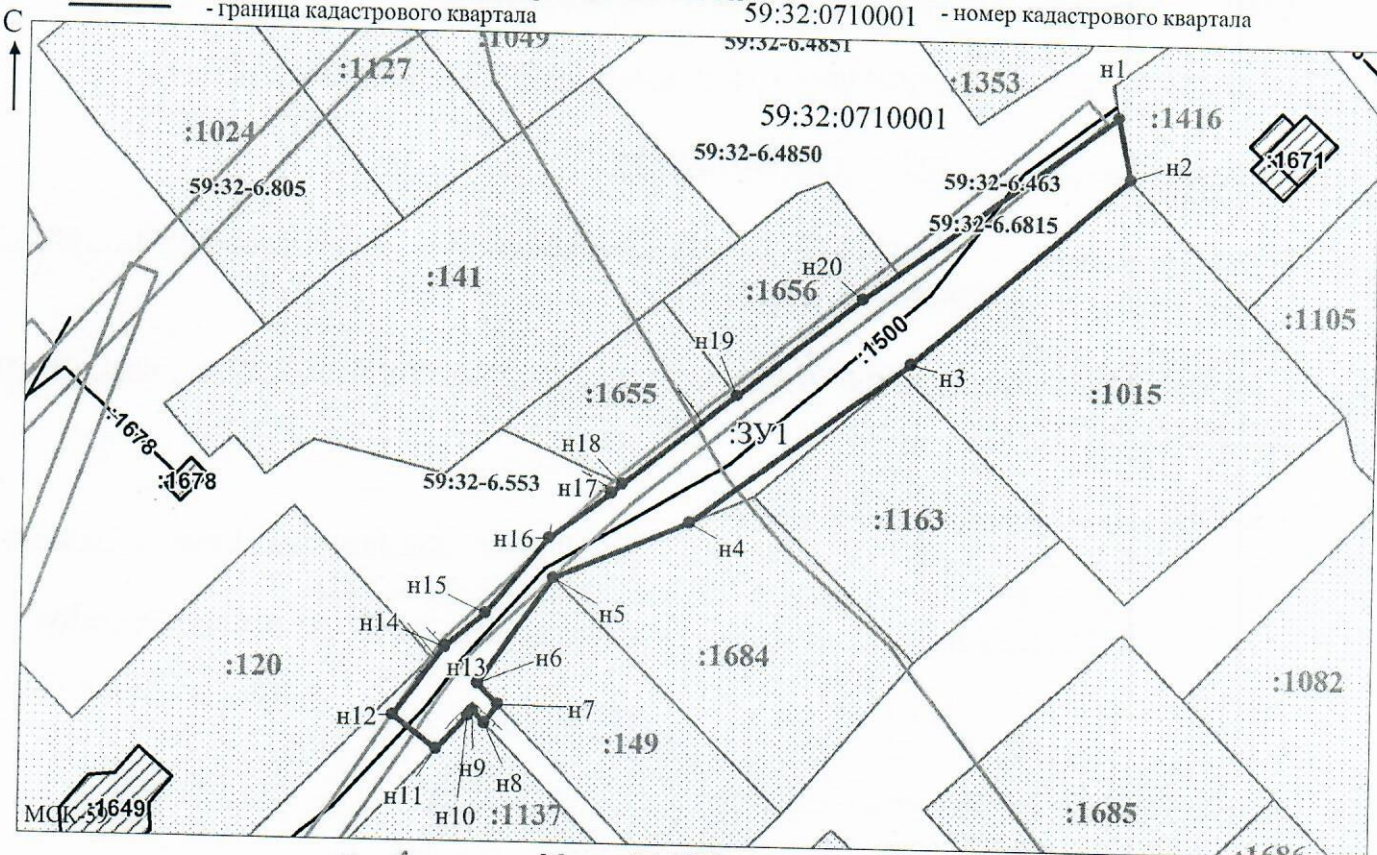
:3У1

- обозначение запрашиваемого земельного участка



- характеристическая точка границ земель или части земельного участка

59:32:0710001 - номер кадастрового квартала



Заявитель: \_\_\_\_\_

МП

(подпись, расшифровка подписи)

Масштаб 1:1000 / Осипова А.Д.

(для юридических лиц и индивидуальных предпринимателей)